

«СОГЛАСОВАНО»  
Председатель Комитета по  
транспорту, организации  
дорожного движения и развитию  
уличной сети Администрации  
г. Екатеринбурга  
« 14 » 08 2013г.  
А.В.Курлыков

«УТВЕРЖДАЮ»  
Заведующий МБДОУ №567  
« 14 » 08 2013г.  
Т.В.Уколова



«СОГЛАСОВАНО»  
и.о. Начальник ОГИБДД УМВД  
России по г.Екатеринбургу  
« 14 » 08 2013г.  
В.А.Горев

## ПАСПОРТ

дорожной безопасности образовательного учреждения  
Муниципального бюджетного дошкольного образовательного учреждения  
детский сад общеразвивающего вида с приоритетным осуществлением  
деятельности по социально-личностному развитию воспитанников №567

## Общие сведения

Муниципальное дошкольное бюджетное образовательное учреждение детский сад общеразвивающего вида с приоритетным осуществлением деятельности по социально-личностному развитию детей №567

(Полное наименование образовательного учреждения)

Юридический адрес: город Екатеринбург, улица Латвийская, 39

Фактический адрес: город Екатеринбург, улица Латвийская, 39

Руководители образовательного учреждения:

Заведующий Уколова Татьяна Викторовна 252-01-06  
(фамилия, имя, отчество) (телефон)

Заместитель заведующего по ВМР Химичева Галина Викторовна 252-01-06  
(фамилия, имя, отчество) (телефон)

Заместитель заведующего по АХЧ Альмекаева Ольга Васильевна 252-01-06  
(фамилия, имя, отчество) (телефон)

Ответственные работники муниципального органа образования главный специалист РОО Тимошенко Галина Дмитриевна  
(должность) (фамилия, имя, отчество)  
254-48-55  
(телефон)

Ответственные от Госавтоинспекции  
\_\_\_\_\_  
(должность) (фамилия, имя, отчество)  
\_\_\_\_\_  
(должность) (фамилия, имя, отчество)  
\_\_\_\_\_  
(телефон)

Ответственные работники за мероприятия по профилактике детского травматизма Зам.зав по ВМР Химичева Галина Викторовна  
(должность) (фамилия, имя, отчество)  
252-01-06  
(телефон)

Руководитель или ответственный работник дорожно-эксплуатационной организации, осуществляющей содержание улично-дорожной сети (УДС)\* Антипов А.В. 215-59-46  
(фамилия, имя, отчество) (телефон)

Руководитель или ответственный работник дорожно-эксплуатационной организации, осуществляющей содержание технических средств организации дорожного движения (ТСОДД)\* Архипов С.П. 254-63-29  
(фамилия, имя, отчество) (телефон)

\* Дорожно-эксплуатационные организации, осуществляющие содержание УДС и ТСОДД, несут ответственность в соответствии с законодательством Российской Федерации (Федеральный закон «О безопасности дорожного движения» от 10 декабря 1995 г. № 196-ФЗ, Кодекс Российской Федерации об административных правонарушениях, Гражданский кодекс Российской Федерации).

Количество учащихся 220

Наличие уголка по БДД в группах ДОУ, коридор 1 этажа  
*(если имеется, указать место расположения)*

Наличие класса по БДД нет  
*(если имеется, указать место расположения)*

Наличие автогородка (площадки) по БДД нет

Наличие автобуса в образовательном учреждении нет  
*(при наличии автобуса)*

Владелец автобуса нет  
*(образовательное учреждение, муниципальное образование и др.)*

Время занятий в образовательном учреждении:-

Время работы МБДОУ: с 7.30-18.00

Телефоны оперативных служб:  
911 или 112

Оператор сотовой связи	Наименование службы		
	Единая служба спасения	Полиция	Скорая помощь
Мегафон	010	020	030
МТС	010	020	030
U-тел	010	020	030
Би-лайн	001	002	003
Мотив	901	902	903
Скай-линк	01	02	03

## Содержание

### I. План-схемы образовательного учреждения.

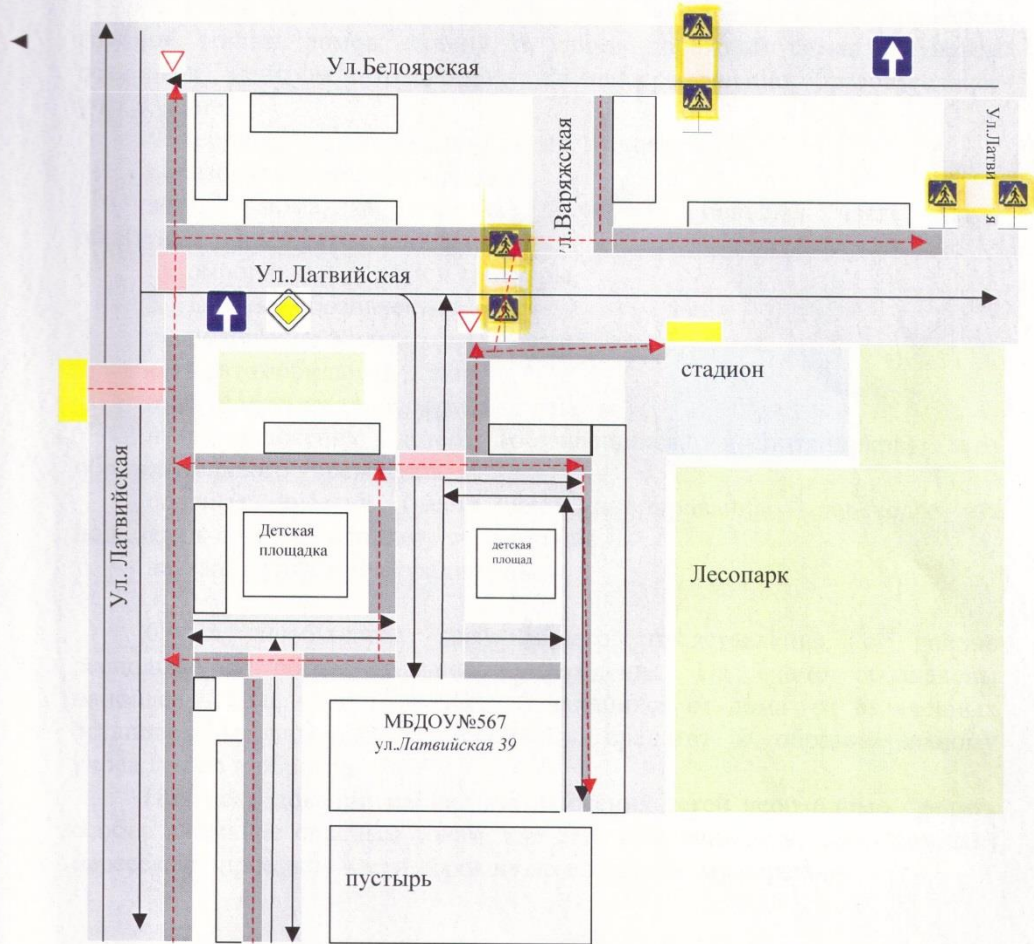
1. Район расположения образовательного учреждения, пути движения транспортных средств и детей (обучающихся, воспитанников).
2. Организация дорожного движения в непосредственной близости от образовательного учреждения с размещением соответствующих технических средств организации дорожного движения, маршруты движения детей и расположение парковочных мест.
3. Пути движения транспортных средств к местам разгрузки/погрузки и рекомендуемые безопасные пути передвижения детей по территории образовательного учреждения.
4. План-схема пути движения транспортных средств и детей (обучающихся, воспитанников) при проведении дорожных ремонтно-строительных работ вблизи образовательного учреждения

### II. Приложения

1. Характеристика образовательного учреждения.

# I. План-схемы образовательного учреждения

## 1. Район расположения образовательного учреждения, пути движения транспортных средств и детей (обучающихся, воспитанников)



### Условные обозначения:

- |                   |                                 |
|-------------------|---------------------------------|
| - жилая застройка | - движение транспортных средств |
| - проезжая часть  | - маршруты движения детей       |
| - тротуар         | - автобусная остановки          |
| - опасные места   | - надземный пешех. переход      |

### Описание план-схемы района расположения образовательного учреждения МБДОУ №567

1. Район расположения образовательного учреждения определяется группой жилых домов, зданий и улично-дорожной сетью с учетом остановок, центром которого является непосредственно образовательное учреждение;

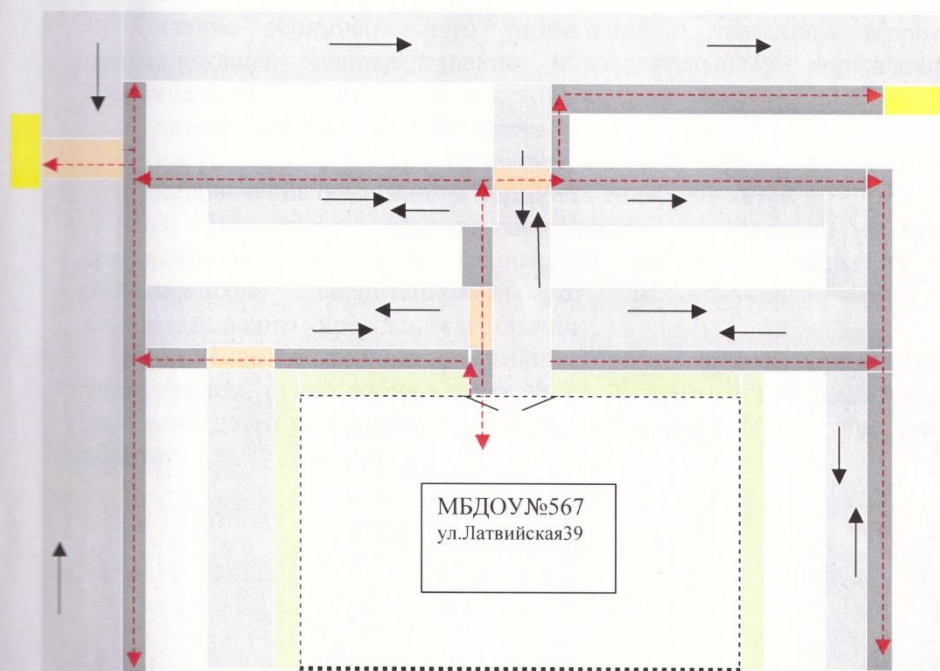
2. Территория, указанная на схеме, включает:  
образовательное учреждение;  
жилые дома, в которых проживает большая часть детей образовательного учреждения;  
автомобильные дороги и тротуары.

3. На схеме обозначены:  
расположение жилых домов, зданий и сооружений;  
сеть автомобильных дорог;  
пути движения транспортных средств;  
пути движения детей (обучающихся, воспитанников) в/из образовательного учреждения;  
опасные участки (места несанкционированных переходов на подходах к образовательному учреждению.  
названия улиц и нумерация домов.








Схема необходима для общего представления о районе расположения образовательного учреждения. На схеме обозначены наиболее частые пути движения обучающихся от дома (от отдаленных остановок маршрутных транспортных средств) к образовательному учреждению и обратно.

При исследовании маршрутов движения детей необходимо уделить особое внимание опасным зонам, где дети (обучающиеся, воспитанники) пересекают проезжие части дорог не по пешеходному переходу.

**2. Схема организации дорожного движения в непосредственной близости от образовательного учреждения с размещением соответствующих технических средств организации дорожного движения, маршрутов движения детей и расположения парковочных мест**



Условные обозначения:

- |   |   |   |  |
|---|---|---|--|
|  | -опасные места                          |  | -направление движения транспорта       |
|  | - проезжая часть                        |  | - маршруты движения детей до остановки |
|  | -тротуар                                |  | автобусная остановки                   |
|  | -ограждение образовательного учреждения |   |  |

### **Описание схемы организации дорожного движения в непосредственной близости от образовательного учреждения**

1. Схема организации дорожного движения ограничена автомобильными дорогами, находящимися в непосредственной близости от образовательного учреждения.

2. На схеме обозначены:

здание образовательного учреждения с указанием территории, принадлежащей непосредственно образовательному учреждению с ограничением ограждения территории;

автомобильные дороги и тротуары;

направление движения транспортных средств по проезжей части;

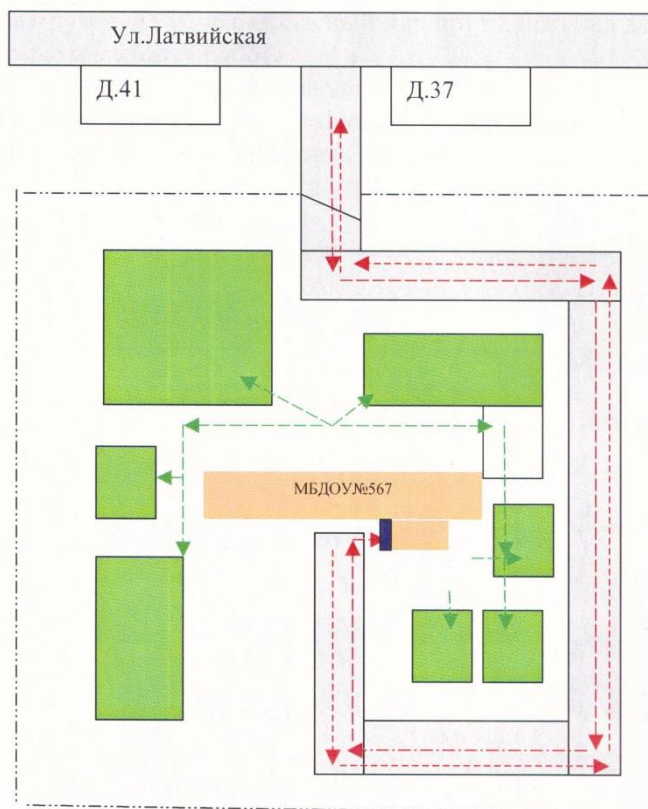
направление безопасного маршрута движения детей.

3. На схеме указано расположение остановок маршрутных транспортных средств и безопасные маршруты движения детей (обучающихся, воспитанников) от остановочного пункта к образовательного учреждения и обратно;






4. Имеется стоянка (несанкционированная) за образовательным учреждением, около жилого дома № 37. Указаны безопасные маршруты движения детей от парковочных мест к образовательному учреждению и обратно.



### 3. Пути движения транспортных средств к местам разгрузки/погрузки и рекомендуемые безопасные пути передвижения детей по территории образовательного учреждения



Условные обозначения:

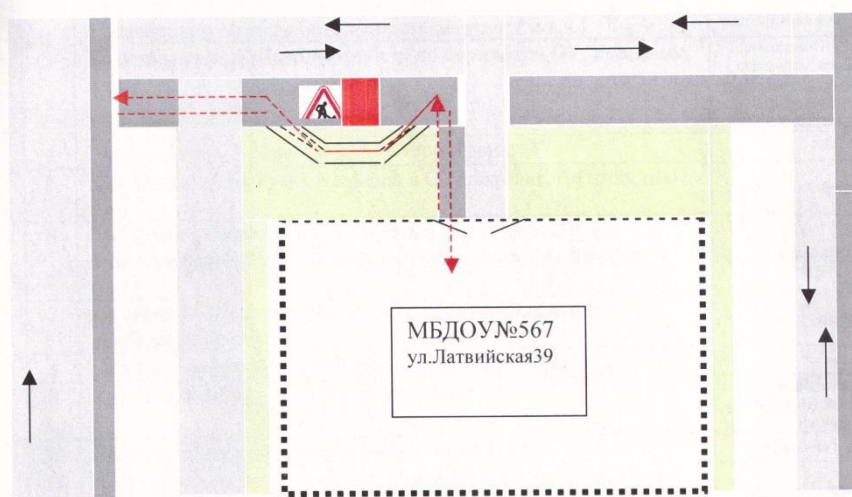
-  - Детские игровые площадки
-  - проезжая часть
-  - направление движения транспортных средств
-  - движение детей на территории ДОУ
-  - место разгрузки

**Описание схемы пути движения транспортных средств к местам разгрузки/погрузки и рекомендуемые безопасные пути передвижения детей по территории образовательного учреждения**








На схеме указана примерная траектория движения транспортных средств на территории образовательного учреждения, в том числе места погрузки/разгрузки, а также безопасный маршрут движения детей во время погрузочно-разгрузочных работ.

В целях обеспечения безопасного движения детей по территории образовательного учреждения, исключено пересечения путей движения детей и путей движения транспортных средств.

4. План –схема пути движения транспортных средств и детей (воспитанников) при проведении дорожных ремонтно-строительных работ вблизи образовательного учреждения



Условные обозначения:

- |   |  |
|---|--|
|  -ремонтные работы |  направление движения транспорта   |
|  - проезжая часть  |                                    |
|  тротуар           |  измененный маршрут движения детей |
|   |  временная пешеходная дорожка      |

II. Характеристика образовательного учреждения

МБДОУ №567

город Екатеринбург, ул. Латвийская, 39,

(адрес (город, улица, номер дома, автодорога, км)

№ п.п.	Параметр	Информация (показатель)
1	Вид образовательного учреждения (ОУ) (школа, спортивная школа, детский дом, детский сад, гимназия, ВУЗ, лицей и т.д.)	Детский сад
2	Место расположения (с выходом на проезжую часть улицы общегородского значения, в жилом квартале *и т.д.)	Без выхода на проезжую часть, расположена в жилом квартале
3	Наличие ограждающих устройств по периметру ОУ, въездных ворот	Территория ОУ ограждена по периметру, ограждение без повреждений, въездные ворота оснащены запорным устройством, замком
4	Наличие знака 3.2 при въезде на территорию ОУ	Нет
5	Вид покрытия на путях подъезда к ОУ (асфальт, грунтовое и т.д.)	Асфальт
6	Состояние проезжей части на путях подъезда к ОУ (с недостатками (обозначить какие), отсутствуют недостатки и т.д.)	Без недостатков
7	Наличие ТСОДД (дор.знаки 1.23), предупреждающие о приближении к ОУ (шт.)	нет
8	Наличие знаков на желтом фоне (из них 5.19.1 (2) и 1.23)	нет
9	Наличие пешеходного перехода**, вид (шт.)	1 – нерегулируемый, на общегородской улице Латвийская
10	Наличие тротуаров, пешеходных дорожек (м).	Имеются в асфальте
11	Наличие остановочных пунктов маршрутных транспортных средств, расположенных около ОУ (шт.)	нет
12	Наличие парковочных мест вблизи ОУ	Нет
13	Наличие искусственных неровностей (шт.)	нет
14	Применение инновационных технологий (компо-сигналы, цветное покрытие, лазерная стена, воздушная зебра, датчики движения и т.д.)	нет.
15	Необходимость в дополнительном обустройстве ТСРД, строительстве тротуаров, устройстве УДС освещением, ограждением, установка знаков на желтом фоне, переоборудование в регулируемый переход, размещение знаков на консоли	Требуется обустроить парковочные места в районе ОУ, дорожных знаков, предупреждающих о приближении к ДОУ