

УТВЕРЖДАЮ:

Заведующий МАДОУ детский сад
общеразвивающего вида № 567

Т.В. Уколова

2024 г.



**ПАСПОРТ
ДОСТУПНОСТИ ОБЪЕКТА СОЦИАЛЬНОЙ ИНФРАСТРУКТУРЫ
И ПРЕДОСТАВЛЯЕМЫХ НА НЕМ УСЛУГ**

№ 4

« 7 » 06 2024 г.

1. Общие сведения об объекте

1.1. Вид (наименование) объекта: детский сад

1.2. Полный почтовый адрес объекта: 620007 Свердловская обл., г. Екатеринбург, ул. Латвийская, 39

1.3. Сведения о размещении объекта:

отдельно стоящее здание (количество этажей) 2 этажа, 2453,1 кв. м,
часть здания _____ этажей (или на _____ этаже), _____ кв. м,

наличие прилегающего земельного участка (да, нет), да, 8841 кв. м

1.4. Год постройки здания 1982, последнего капитального ремонта 2005

1.5. Дата предстоящих плановых ремонтных работ: текущего _____, капитального _____

1.6. Сведения об организации, расположенной на объекте:

1.6.1 Название организации, расположенной на объекте: полное наименование (по учредительным документам): Муниципальное автономное дошкольное образовательное учреждение детский сад общеразвивающего вида с приоритетным осуществлением деятельности по социально-личностному развитию воспитанников № 567, сокращенное наименование (по учредительным документам) (МАДОУ детский сад общеразвивающего вида № 567)

1.6.2 Юридический адрес организации, телефон, электронная почта: 620007, Свердловская обл., г. Екатеринбург, ул. Латвийская, 39; (343)252-01-06; mdou567@eduekb.ru

1.6.3 Основание для пользования объектом (оперативное управление, аренда, собственность): оперативное управление

1.6.4 Форма собственности объекта (государственная, (федеральная, региональная), муниципальная, частная): муниципальная

1.6.5 Вышестоящая организация (наименование): Департамент образования Администрации г. Екатеринбурга

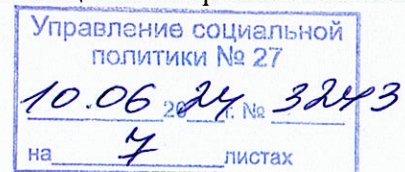
1.6.6 Юридический адрес вышестоящей организации, телефон, электронная почта: 620014, г. Екатеринбург, пр-т Ленина, 24а; (343)371-27-37; eduekb@ekadm.ru

2. Характеристика деятельности организации на объекте (по обслуживанию населения)

2.1. Сфера деятельности (социальная защита, занятость, здравоохранение, культура, образование, транспорт, информация и связь, физическая культура и спорт): образование

2.2. Категории обслуживаемого населения по возрасту (дети, взрослые, все возрастные категории): дети в возрасте от 1,5 до 7ми лет

2.3. Категории обслуживаемых инвалидов (инвалиды, передвигающиеся на креслах-колясках,



инвалиды с нарушением опорно-двигательного аппарата, инвалиды с нарушением зрения, инвалиды с нарушением слуха, инвалиды с умственными нарушениями): **инвалиды, передвигающиеся на креслах-колясках, инвалиды с нарушением опорно-двигательного аппарата, инвалиды с нарушением зрения, инвалиды с нарушением слуха, инвалиды с умственными нарушениями**

2.4. Виды услуг: **предоставление дошкольного образования по общеобразовательным программам дошкольного образования, присмотр и уход за детьми**

2.5. Форма оказания услуг (на объекте, с длительным пребыванием, с проживанием, на дому, дистанционно): **на объекте**

2.6. Плановая мощность:

посещаемость (количество обслуживаемых граждан в день) **190**,

вместимость **190**,

пропускная способность _____

2.7. Участие в исполнении индивидуальной программы реабилитации или абилитации инвалида (ребенка-инвалида) (да/ нет): **нет**

3. Состояние доступности объекта и предоставляемых на нем услуг

3.1. Путь следования к объекту пассажирским транспортом (описать маршрут движения с использованием пассажирского транспорта) **рейсовый автобус № 24 от остановки Мичуринский до остановки Латвийская; маршрутный автобус № 44 от остановки Метро Ботаническая до остановки мкр. Компрессорный; рейсовый автобус № 69 от остановки поселок Исток, станция Кольцово до остановки мкр. Компрессорный.**

наличие адаптированного пассажирского транспорта к объекту **нет**

3.2. Путь к объекту от ближайшей остановки пассажирского транспорта:

3.2.1. Расстояние до объекта от остановки транспорта **450** метров

3.2.2. Время движения (пешком) **5 минут**

3.2.3. Наличие выделенного от проезжей части пешеходного пути (да/ нет) **нет**

3.2.4. Перекрестки (нерегулируемые, регулируемые со звуковой сигнализацией, таймером, нет **нерегулируемый**

3.2.5. Информация на пути следования к объекту (акустическая, тактильная, визуальная, нет): **нет**

3.2.6. Перепады высоты на пути (съезды с тротуара) (нет/есть (описать): **да**, не везде оборудованы и спуски с тротуара, их обустройство для инвалидов, передвигающихся на креслах-колясках (нет/есть (описать)): **да**, тротуар выше дорожного полотна на 10-15 см.

3.3. Организация доступности объекта и предоставляемых на нем услуг для инвалидов¹

Номер строки	Категория инвалидов (вид нарушения)	Вариант организации доступности строки объекта и предоставляемых на нем услуг ²
1.	Все категории инвалидов и маломобильных групп	Нет

¹ С учетом СП 35-101-2001, СП 31-102-99.

² Указывается один из вариантов:

«А» (доступность всех зон и помещений (универсальная);

«Б» (специально выделенные для инвалидов участки и помещения);

«ДУ» (дополнительная помощь сотрудника, услуги на дому, дистанционно);

«Нет» (не организована доступность).

	населения ³	
2.	в том числе инвалиды:	
3.	передвигающиеся на креслах-колясках	Нет
4.	с нарушением опорно-двигательного аппарата	А
5.	с нарушением зрения	Б
6.	с нарушением слуха	А
7.	с умственными нарушениями	А

³ Указывается худший из вариантов ответа.

3.4. Состояние доступности основных структурно-функциональных зон объекта

Номер строки	Основные структурно-функциональные зоны	Состояние доступности объекта для основных категорий инвалидов ⁴						Для всех категорий маломобильных групп населения ⁵
		К (для передвигающихся на креслах-колясках)	О (с нарушениями опорно-двигательного аппарата)	С (с нарушениями зрения)	Г (с нарушениями слуха)	У (с умственными нарушениями)	У	
1.	Территория, прилегающая к зданию (участок)	ДП	ДП	ДП	ДП	ДП	ДП	ДП
2.	Вход (входы) в здание	ДУ	ДП	ДП	ДП	ДП	ДУ	ДУ
3.	Путь (пути) движения внутри здания, включая пути эвакуации	ДЧ	ДП	ДП	ДП	ДП	ДЧ	ДЧ
4.	Зона целевого назначения здания (целевого посещения объекта)	ДЧ	ДП	ДЧ	ДП	ДП	ДЧ	ДЧ
5.	Санитарно-гигиенические помещения	ДУ	ДП	ДП	ДП	ДП	ДУ	ДУ
6.	Система информации и связи (на всех зонах)	ДП	ДП	ДЧ	ДП	ДП	ДЧ	ДЧ
7.	Пути движения к объекту (от остановки транспорта)	Нет	ДП	ДП	ДП	ДП	Нет	Нет
8.	Все зоны и участки ⁶	Нет	ДП	ДЧ	ДП	ДП	Нет	Нет

⁴ Указывается:

ДП – доступно полностью (доступность для всех категорий инвалидов и других маломобильных групп населения);

ДЧ – доступно частично (достижимость мест целевого назначения для отдельных категорий инвалидов);

ДУ – доступно условно (организация помощи сотрудниками организации или иной альтернативной формы обслуживания (на дому, дистанционно, иное));

нет – недоступно (не предназначен для посещения инвалидами и другими маломобильными группами населения).

⁵ Указывается худший из вариантов ответа.

⁶ Указывается худший из вариантов ответа.

3.5. Итоговое заключение о состоянии доступности объекта и предоставляемых на нем услуг: объект не доступен для инвалидов категории «К»; доступен частично для инвалидов категории «С»; доступен полностью для инвалидов категорий «О», «Г», «У».

4. Управленческое решение

4.1.1. Рекомендации по адаптации основных структурно-функциональных зон объекта:

Номер строки	Основные структурно-функциональные зоны	Рекомендации по адаптации объекта (вид работы) ⁷			
		не нуждается (доступ обеспечен)	ремонт (текущий, капитальный), оснащение оборудованием	Индивидуальное решение с техническими средствами реабилитации	Технические решения невозможны – организация альтернативной формы обслуживания
1.	Территория, прилегающая к зданию (участок)	не нуждается	-	-	-
2.	Вход (входы) в здание	нуждается	-	Использование Пандуса телескопического Мега 2ПП1-210	-
3.	Путь (пути) движения внутри здания, включая пути эвакуации	нуждается	-	Использование Пандуса телескопического Мега 2ПП1-210	-
4.	Зона целевого назначения здания (целевого посещения объекта)	нуждается	-	Дооснащение помещений вывесками со шрифтом Брайля, Использование Пандуса телескопического Мега 2ПП1-210	-
5.	Санитарно-гигиенические помещения	нуждается	Текущий ремонт	-	-
6.	Система информации и связи (на всех зонах)	нуждается	-	Дооснащение помещений вывесками со шрифтом Брайля	-
7.	Пути движения к объекту (от остановок транспорта)	нуждается	-	Территория на пути от остановки до объекта не принадлежит ДОО	Возможна организация альтернативных форм работы


⁷ Указываются конкретные рекомендации по каждой структурно-функциональной зоне.


8.	Все зоны и участки	нуждается	Текущий ремонт	Дооснащение помещений вывесками со шрифтом Брайля, Использование Пандуса телескопического Мега 2ПТ1-210 Территория на пути от остановки до объекта не принадлежит ДОО	Возможна организация альтернативных форм работы
----	--------------------	-----------	----------------	---	---


4.2. Период проведения работ: 2030 год
в рамках исполнения (указывается наименование документа: программы или плана мероприятий по адаптации основных структурно-функциональных зон объекта): плана ДОО

4.3. Ожидаемый результат (по состоянию доступности объекта) после выполнения работ по адаптации основных структурно-функциональных зон объекта: объект не доступен для инвалидов категории «К», доступен полностью для категорий «С», «О», «Г», «У».

5. Паспорт доступности объекта социальной инфраструктуры и предоставляемых на нем услуг (далее – Паспорт доступности объекта) разработан комиссией по проведению обследования и паспортизации объекта социальной инфраструктуры и предоставляемых на нем услуг (далее – Комиссия):

Председатель Комиссии:  Уколова Т.В. _____
(подпись / Ф.И.О.)

Члены Комиссии:  / _____ Кириченко Е.Ю. _____
(подпись / Ф.И.О.)

 Альмекаева О.В. _____
(подпись / Ф.И.О.)

6. Копия Паспорта доступности объекта направлена 10.06.2024 (дата)

в Управление социальной политике № 27
(наименование территориального отраслевого исполнительного органа государственной власти Свердловской области – управления социальной политики Министерства социальной политики Свердловской области)

для размещения информации о состоянии доступности объекта социальной инфраструктуры и предоставляемых на нем услуг для инвалидов и других маломобильных групп населения Свердловской области в автоматизированной информационной системе «Доступная среда Свердловской области» в информационно-телекоммуникационной сети «Интернет».